

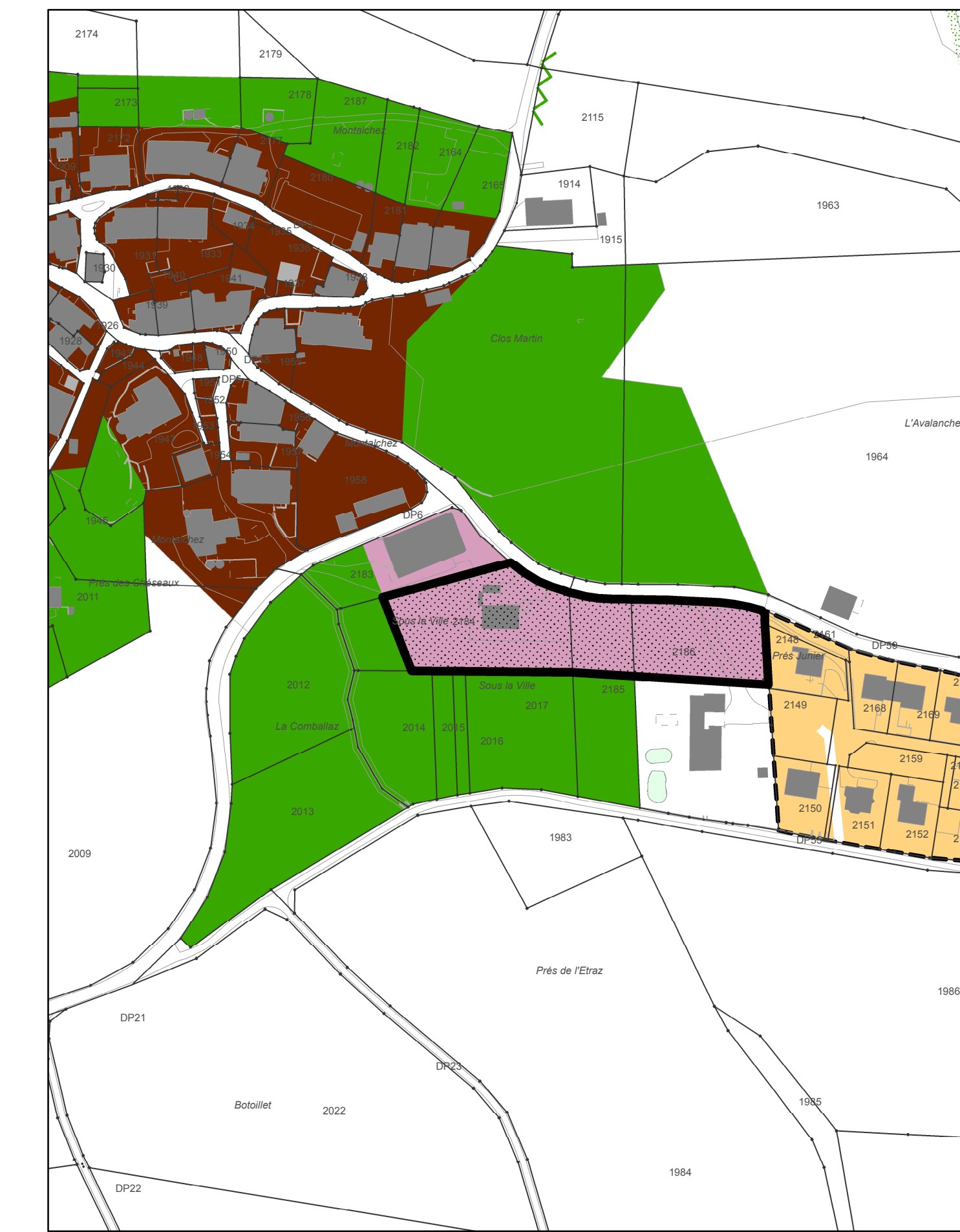


Version	Date	Prod.	CP	Appr.	Format
1	11.06.2018	ES	82	82	100 x 60
2	28.10.2018	ES	82	82	100 x 60

Situation générale 1:10'000



Situation 1: Montalchez 1:2'000



**Auteur du plan**

Route des Gouttes d'Or 40  
CH-2000 Neuchâtel  
Tel: +41 (0)28 220 38 80  
Fax: +41 (0)28 220 38 80  
mail: neuchatel@rub.ch

Roland Broquet

Neuchâtel, le .....

**Préavis**

Le/La conseiller/ère d'Etat chef/fe du  
Département du développement  
territorial et de l'environnement

Neuchâtel, le .....

**Mise à l'enquête publique**

du ..... au .....  
Au nom du Conseil communal  
Le/La président/e Le/La secrétaire

Saint-Aubin-Sauges, le .....

**Sanction**

par arrêté de ce jour  
Au nom du Conseil d'Etat  
Le/La président/e

.....

**Signatures**

Au nom du Conseil communal  
Le/La président/e Le/La secrétaire

Saint-Aubin-Sauges, le .....

**Adoption**

par arrêté de ce jour  
Au nom du Conseil général  
Le/La président/e Le/La secrétaire

Saint-Aubin-Sauges, le .....

**Approbation**

par arrêté de ce jour  
Au nom du Conseil d'Etat  
Le/La président/e Le/La chancelier/ère

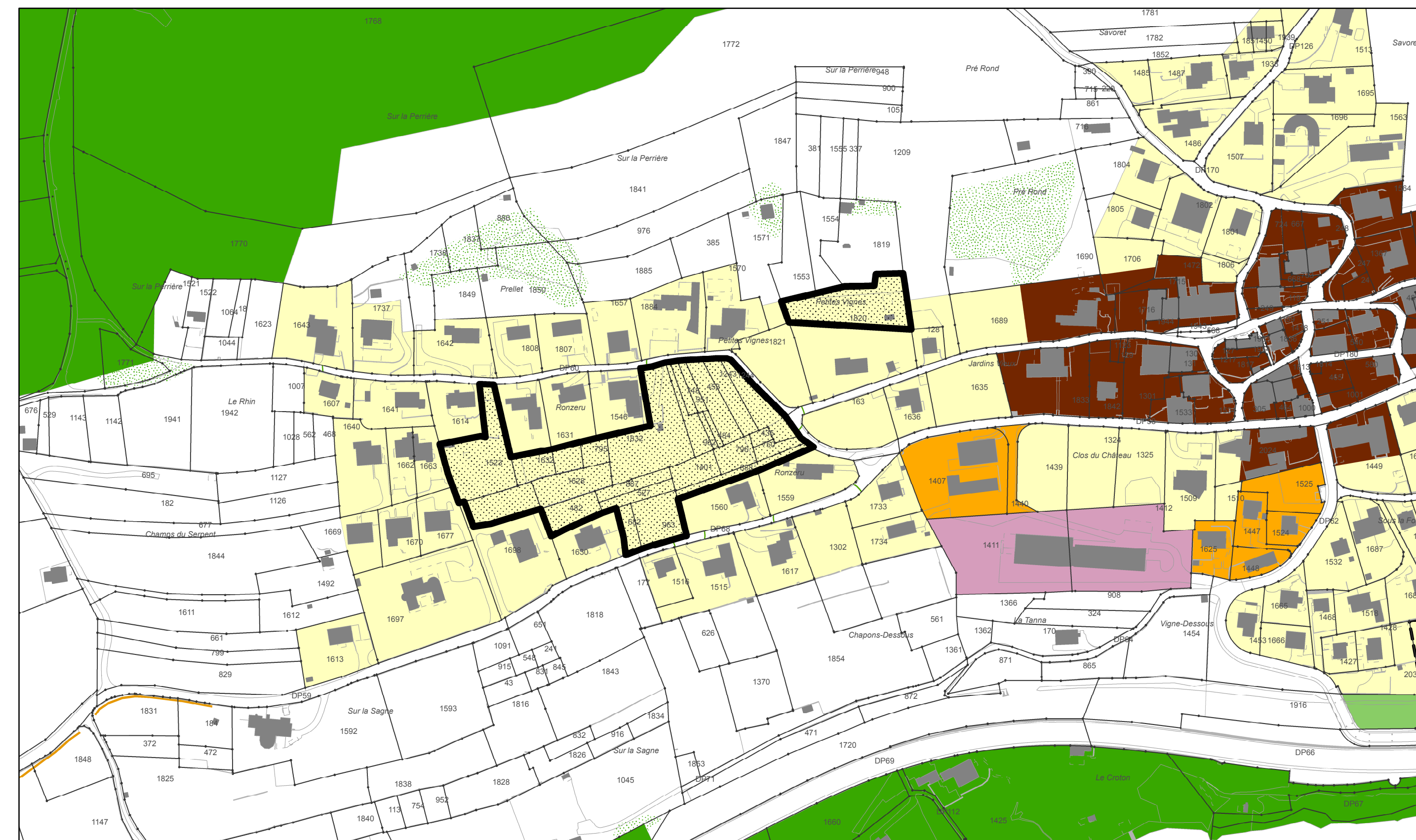
Neuchâtel, le .....

Le/La chancelier/ère

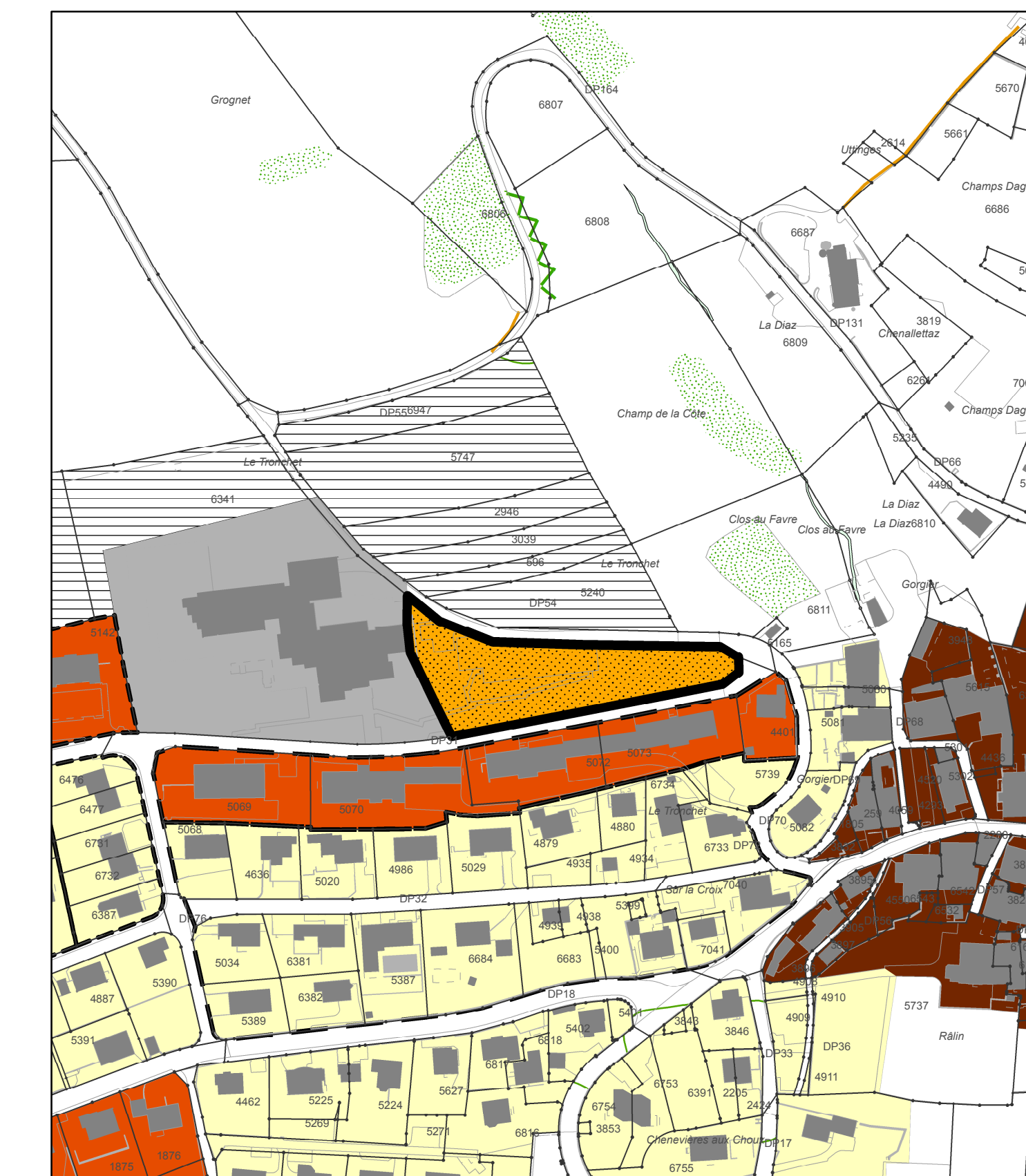
Situation 2: Vaumarcus 1:2'000



Situation 3: Sauges 1:2'000



Situation 4: Gorgier 1:2'000



Situation 5: Saint-Aubin et Gorgier 1:2'000



**Légende**

**Existant**

Urbanisation et protection du patrimoine bâti

- Zone d'ancienne localité
  - Zone d'habitation à faible densité
  - Zone résidentielle densifiée
  - Zone d'habitation à moyenne densité
  - Zone d'habitation à haute densité
  - Zone artisanale
  - ZDSLb - zone de sports, détente, loisirs b
  - Zone industrielle
  - Zone mixte
  - Zone d'utilité publique
  - ZDSL a - zone de sports, détente, loisirs a
  - Zone de tourisme
  - Zone de verdure
  - Zone de plan spécial a et b
  - Périmètre soumis à plan de quartier
  - Périmètre de plan de quartier sanctionné
  - Périmètre plan directeur de quartier
- Agriculture et autres zones et territoires
- Zone agricole
  - Zone d'utilisation différée
- Protection naturelle et paysagère
- Zone de protection 2
  - Limites de constructions
  - Haie
  - Mur de pierres sèches
  - Bosquet

**Projet**

Zones réservées