



Commune de Bevaix

Evacuation des eaux - Centre du village
Rue de la Gare et chemin des Prés

Réseaux d'évacuation des eaux

AVANT-PROJET

Situation 1:500
Situation 1:100

PLAN N°:
2091 - 001

VERSION:
A - 28.11.2017

DESSIN / CONTRÔLE:
YRI

MAULER SA
P.H. SUCHARD 20
2000 NEUCHÂTEL

T 032 732 55 55
F 032 732 55 56

E msa@mauler-ing.ch
W www.mauler-ing.ch

CERTIFIÉ
ISO 9001
ISO 14001

M S A
C I V I L S
S U R S
U R S
I E N I
N G É
N I N G

CARACTERISTIQUES DU PLAN

FORMAT	ECHELLE(S)	EMPLACEMENT FICHER SUR SERVEUR
1260 X 297 mm	1:500 / 1:100	M:\Bevaix\2091\Tech\2091_001_A_Sit_Con_2017\128.dwg

LISTE DES MODIFICATIONS

VERSION	DATE	MODIFICATIONS
A	28.11.2017	Version initiale
B		
C		
D		
E		
F		
G		

PLANS / LISTES ET DOCUMENTS CORRESPONDANTS

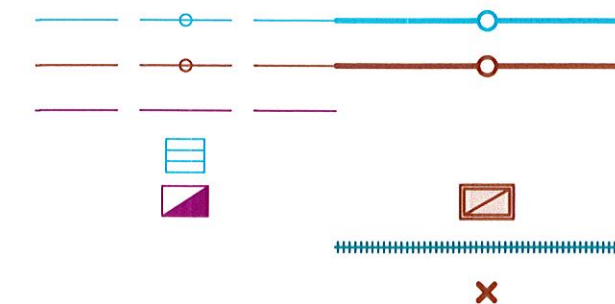
LEGENDE

EPURATION DES EAUX

Canalisation eaux claires
 Canalisation eaux usées
 Canalisation eaux mixtes
 Dépotoir
 Déversoir d'orage
 Caniveau
 Démolition

EXISTANT

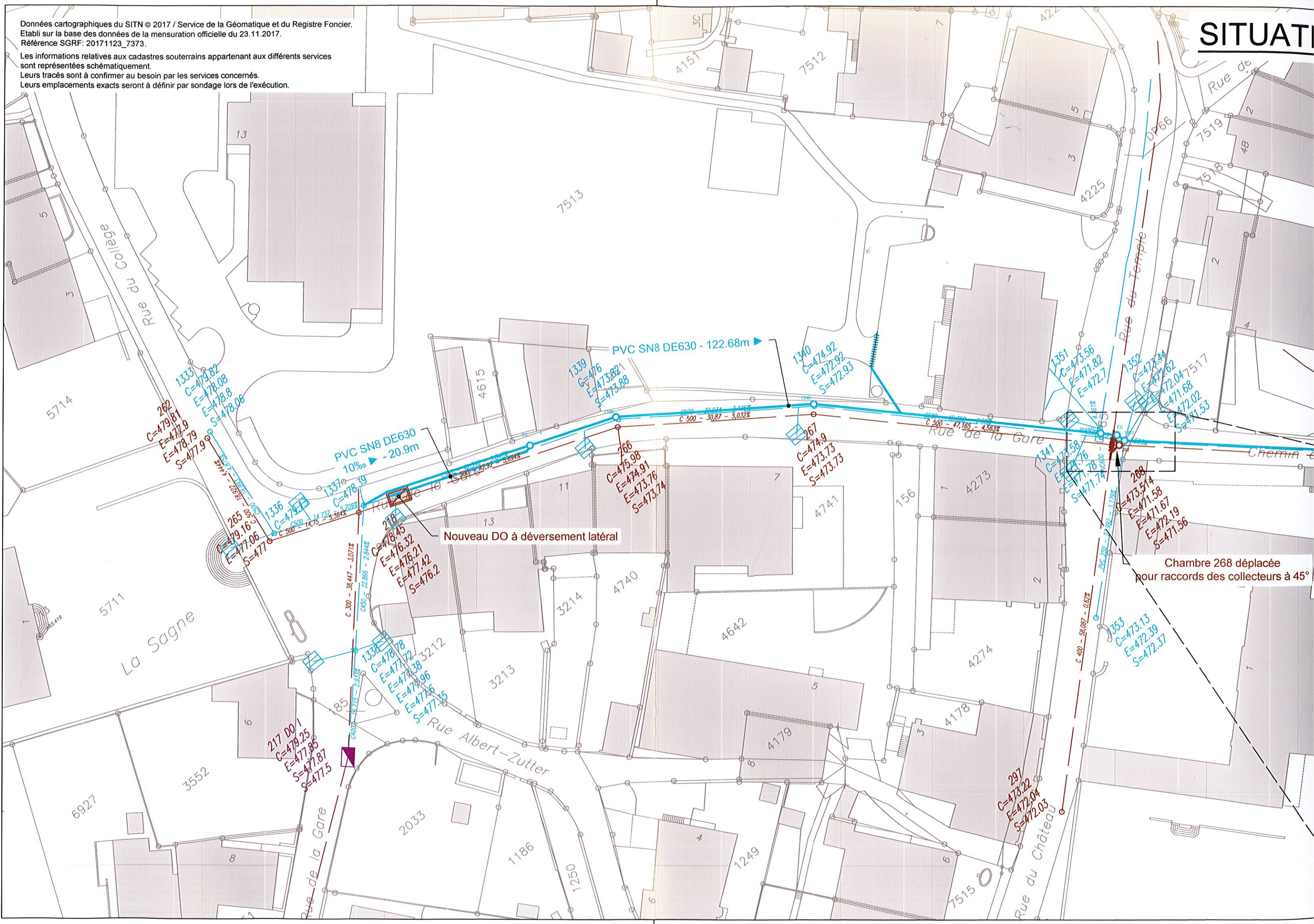
PROJET



Données cartographiques du SITN © 2017 / Service de la Géomatique et du Registre Foncier.
Établi sur la base des données de la mensuration officielle du 23.11.2017.
Référence SGRF: 20171123_7373.

Les informations relatives aux cadastres souterrains appartenant aux différents services
sont représentées schématiquement.
Leurs tracés sont à confirmer au besoin par les services concernés.
Leurs emplacements exacts seront à définir par sondage lors de l'exécution.

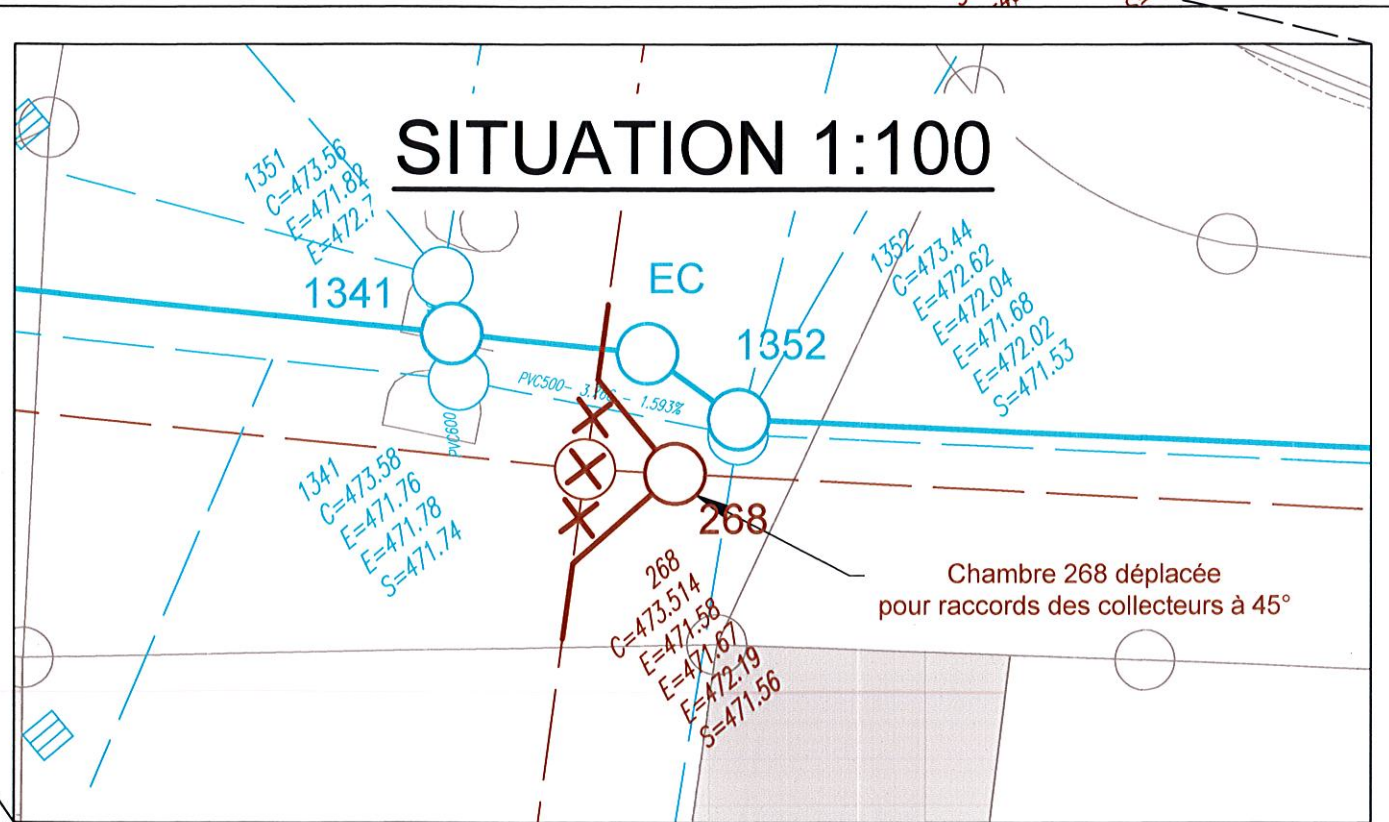
SITUATI



ON 1:500



SITUATION 1:100



Chambre 268 déplacée pour raccords des collecteurs à 45°