

# COMMUNE DE FRESENS

## MODIFICATION PARTIELLE DU PLAN D'AMENAGEMENT COMMUNAL DU 25 OCTOBRE 2000

SECTEUR CONCERNE : CHAMPS DE LA LAYE

Echelle: 1:1000 Plan n° 09.05 Date: 17.02.2012

### Auteur du plan

ATELIER NORTH  
AMENAGEMENT DU TERRITOIRE ET URBANISME  
2024 St-Aubin-Sauges

*Y. North*

Date: 30.04.2012

### Signature

Au nom du Conseil communal  
Le/La président/e Le/La secrétaire

*[Signature]* *[Signature]*

Fresens, le 30.04.2012

### Préavis

Le/La conseiller/ère d'Etat chef/fe du  
Département de la gestion du territoire

*[Signature]*

Neuchâtel, le 11 MAI 2012

### Adoption

par arrêté de ce jour  
Au nom du Conseil général  
Le/La président/e Le/La secrétaire

*[Signature]* *[Signature]*

Fresens, le 27.8.2012

### Mise à l'enquête publique

du 23.11.2012 au 08.01.2013

Au nom du Conseil communal  
Le/La président/e Le/La secrétaire

*[Signature]* *[Signature]*

Fresens, le 21.01.2013

### Approbation

par arrêté de ce jour  
Au nom du Conseil d'Etat  
Le/La président/e Le/La chancelier/ère

*[Signature]* *[Signature]*

Neuchâtel, le 18.FEV. 2013

### Sanction

par arrêté de ce jour

Au nom du Conseil d'Etat  
Le/La président/e

*[Signature]*

Neuchâtel, le 18.FEV. 2013

Le/La chancelier/ère

*[Signature]*

## Légende:

### ZONES ET PERIMETRES D'AFFECTATION COMMUNALE

#### URBANISATION

- ZMAL  Zone mixte d'ancienne localité
- ZAAL  Zone d'approche de l'ancienne localité
- ZHFD1  Zone d'habitation à faible densité 1
- ZAI  Zone artisanale et industrielle
- DS II  Degré de sensibilité au bruit II
- DS III  Degré de sensibilité au bruit III
- PPS  Périmètre de plan de site
-  Limite de la zone d'urbanisation






#### AGRICULTURE

- ZA  Zone agricole

#### PROTECTION NATURELLE ET PAYSAGERE

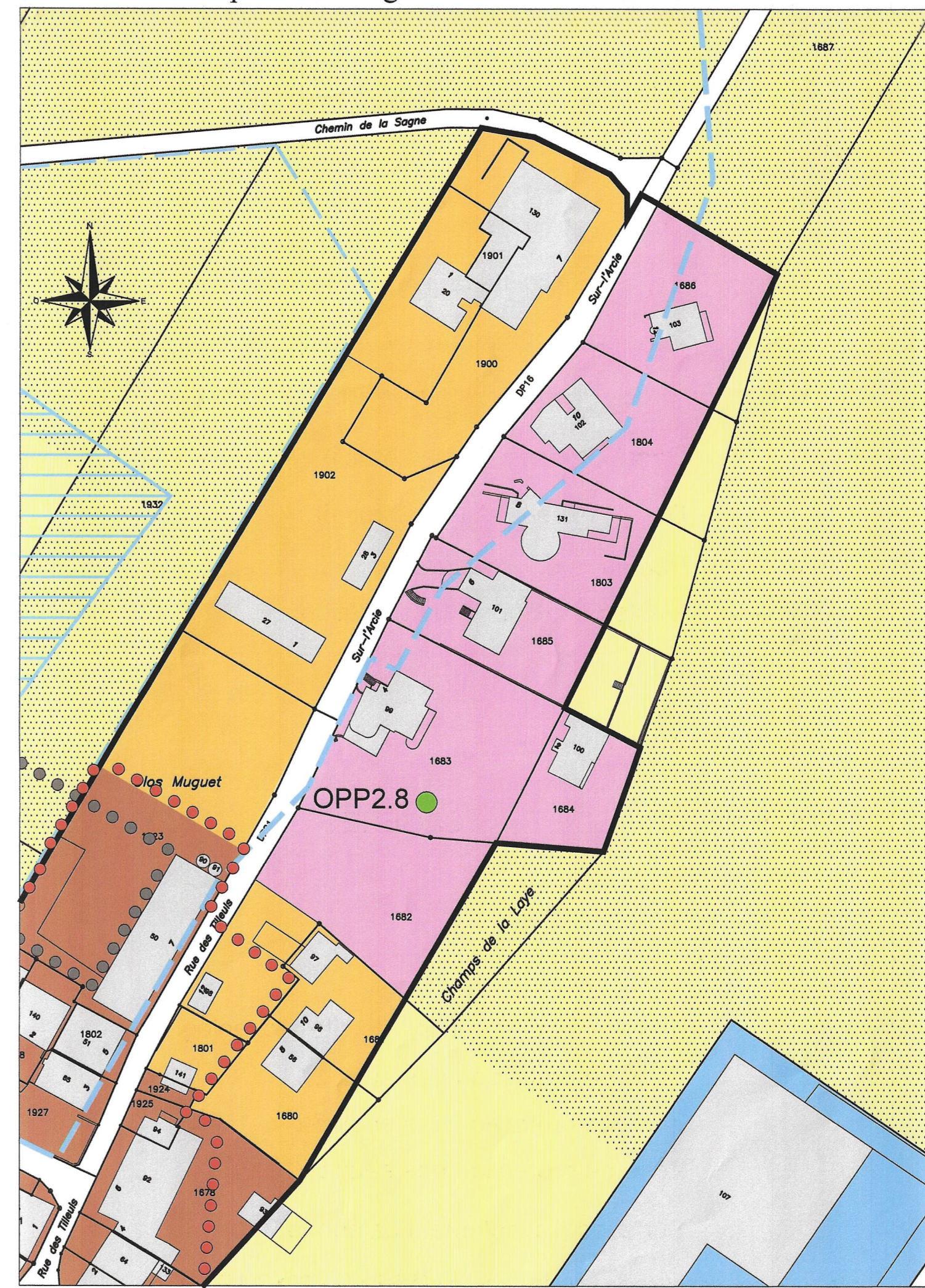
- OPP2.8  Arbre isolé

#### INFORMATIONS INDICATIVES

- PPSA  Périmètre de protection de site archéologique
-  Zone de protection des eaux S1
-  Zone de protection des eaux S2
-  Zone de protection des eaux S3
- SDA2  Surfaces d'assollement catégorie 2

Etabli sur la base des données de la mensuration officielle ( n° 20120117\_6346 )

Affectation selon plan d'aménagement du 25 octobre 2000



Modification

